














**LEGENDA**

FONTE: PREFEITURA MUNICIPAL DE LINDÓIA DO SUL. DADOS TRABALHADOS PELA DRZ

- |   |                              |   |                                    |   |                                     |
|---|------------------------------|---|------------------------------------|---|-------------------------------------|
|  | Perímetro Urbano             |  | Macrozona esp. de interesse social |  | Macrozona de recup. e preserv. amb. |
|  | Corpos d' água               |  | Macrozona esp. de interesse inst.  |  | Área exp. urbana                    |
|  | Macrozona de controle amb.   |  | Macrozona Industrial               |  | Área exp. urb. indust.              |
|  | Macrozona de ocup. priorit.  |  | Macrozona produtiva                |   |                                     |
|   | Macrozona de ocup. consolid. |   | Macrozona de exp. urbana           |   |                                     |

**MUNICÍPIO DE LINDÓIA DO SUL  
PLANO DIRETOR MUNICIPAL**

**MACROZONAMENTO URBANO - Anexo II**

Consultoria contratada: DRZ - Geotecnologia e Consultoria

Responsável Técnico: Osmani Vicente Junior      Data: 2012

