








## LEGENDA

FONTE: PREFEITURA MUNICIPAL DE LINDÓIA DO SUL. DADOS TRABALHADOS PELA DRZ

-  Perímetro Urbano
-  Corpos d'água
-  Via arterial
-  Via coletora
-  Via Local

## MUNICÍPIO DE LINDÓIA DO SUL PLANO DIRETOR MUNICIPAL

### SISTEMA VIÁRIO URBANO URBANO - Anexo II

Consultoria contratada: DRZ - Geotecnia e Consultoria

Responsável Técnico: Osmani Vicente Junior    Data: 2012

