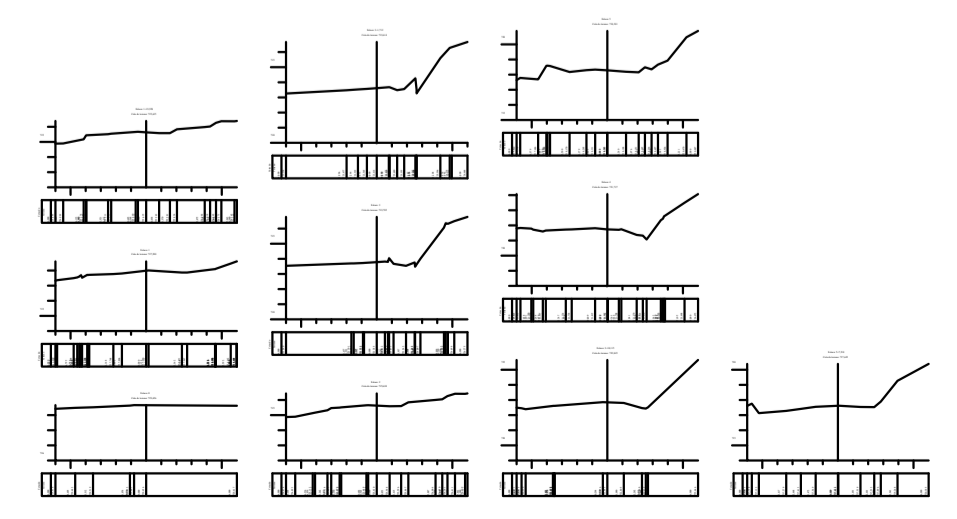
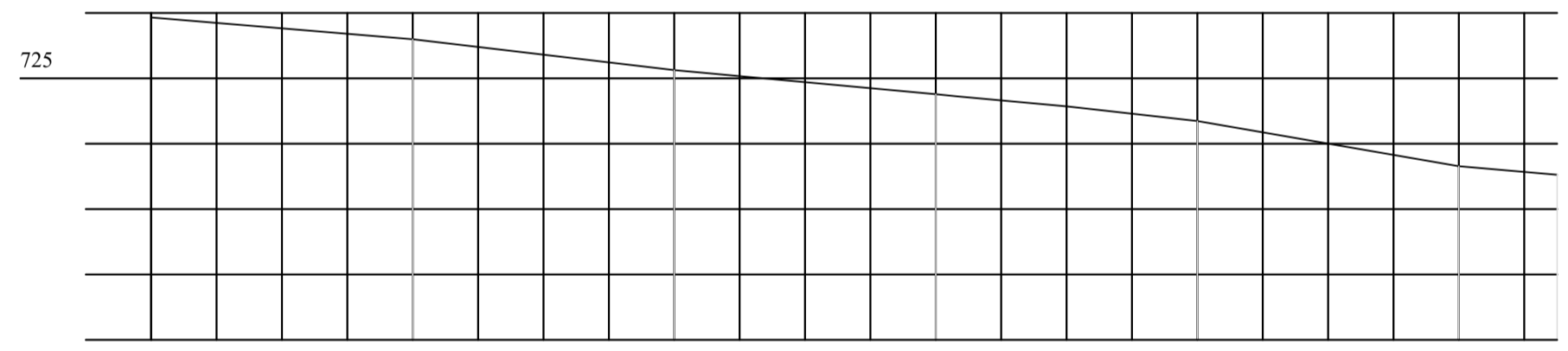


Estaca	Distância	Elementos Horizontais	Cotas do Terreno	Distância	Estaca
+0,000	0,000		729,656	0,000	0
			727,990	20,000	1
			725,636	40,000	2
+19,958	39,958				
			723,785		
			723,614	60,000	3
+1,712	61,712				
			722,845		
+10,115	70,115				
			721,737	80,000	4
			718,281	100,000	5
			717,622	107,518	517,518

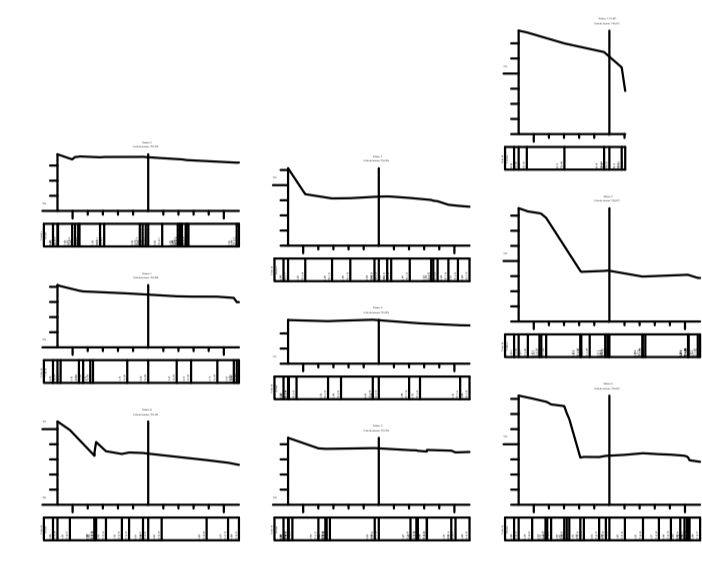


725



Estaca	Distância	Elementos Horizontais	Cotas do Terreno	Distância	Estaca
+0,000	0,000		723,381	0,000	0
			723,485	20,000	1
			723,552	40,000	2
			723,726	60,000	3
			723,874	80,000	4
			724,236	100,000	5
			724,242	120,000	6
			724,357	140,000	7
			726,121	151,287	7+11,287

L = 151,287



# MUNICÍPIO DE LINDÓIA DO SUL

prefeitura municipal de lindóia do sul responsável técnico

Referência:  
 PAVIMENTAÇÃO DA RUA BOM PASTOR  
 CAMINHOS DO SOL

município de lindóia do sul  
 rua tamarazé, 98  
 bairro centro  
 89735 000 lindóia do sul SC  
 fone 49 3446 1177  
 engenharia@lindoiadosul.sc.gov.br  
 www.lindoiadosul.sc.gov.br

gabriela fernanda grisa  
 cau. A72691-S  
 ABR/2022  
 fase  
 PROJETO  
 desenho  
 GABRIELA

estaca  
 INDICADA  
 pela  
 ABR/2022  
 fase  
 PROJETO  
 desenho  
 GABRIELA

arquivo  
 BOM\_PASTOR

01