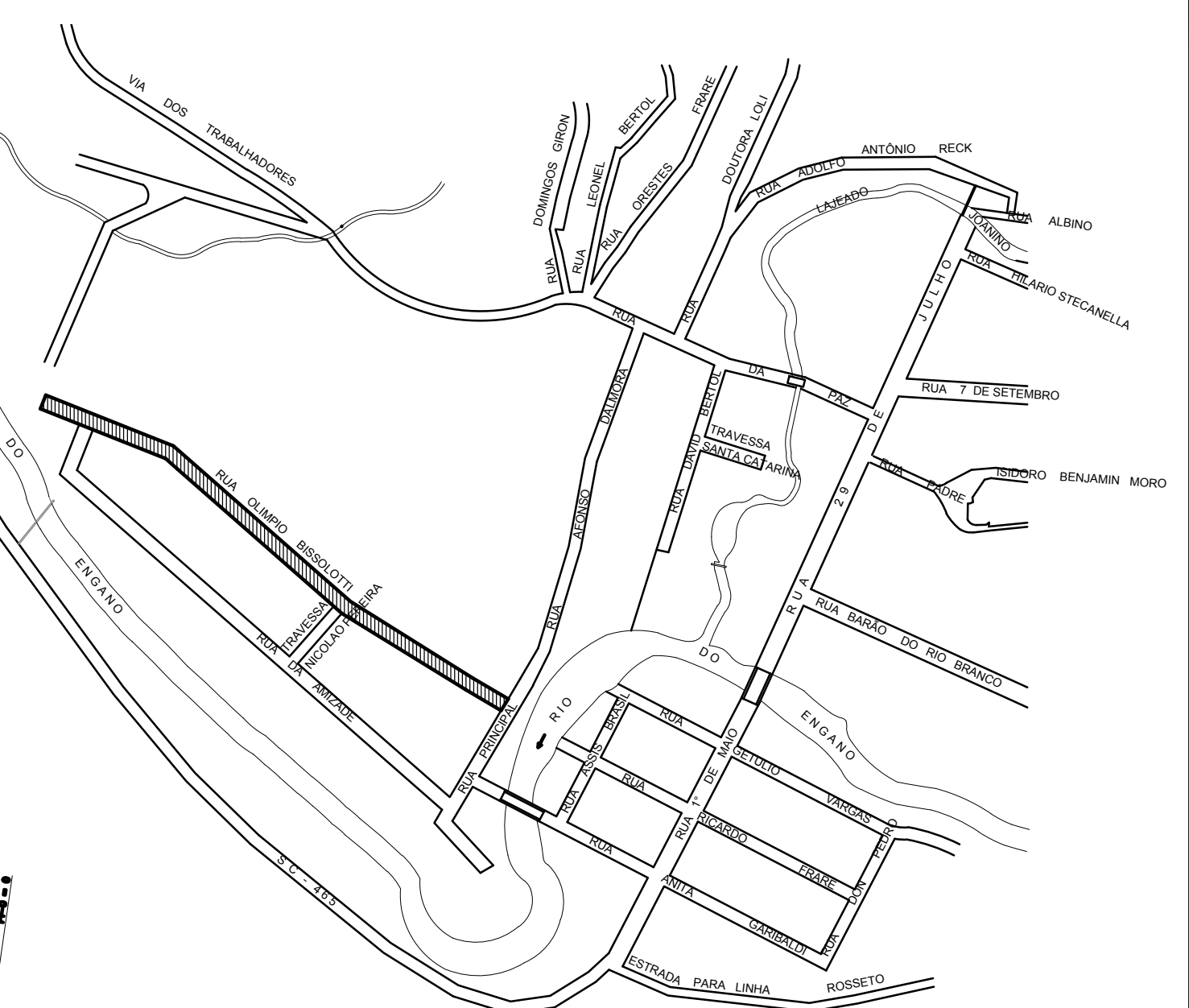

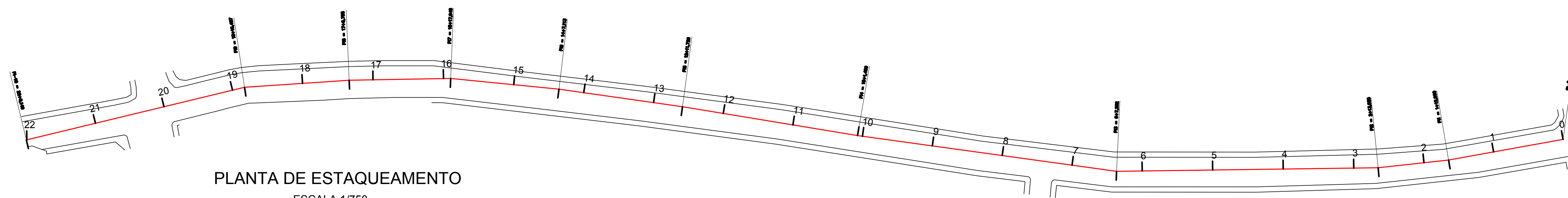


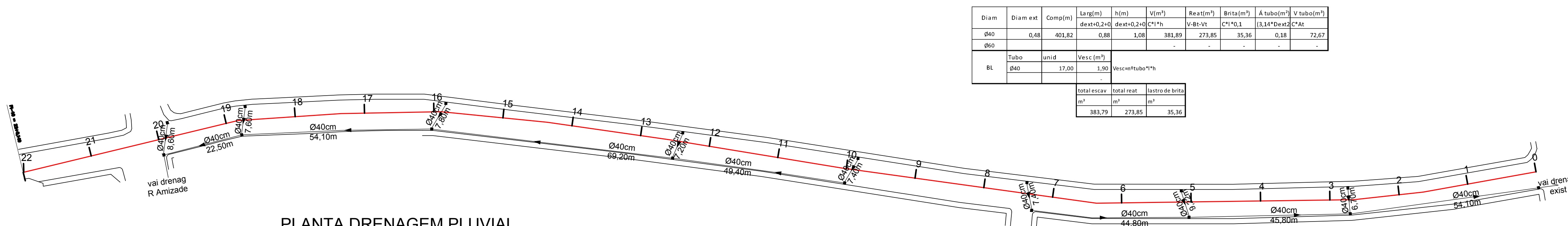
LEVANTAMENTO E CURVAS DE NÍVEL
ESCALA 1/750



PLANTA SITUAÇÃO
ESCALA 1/5000

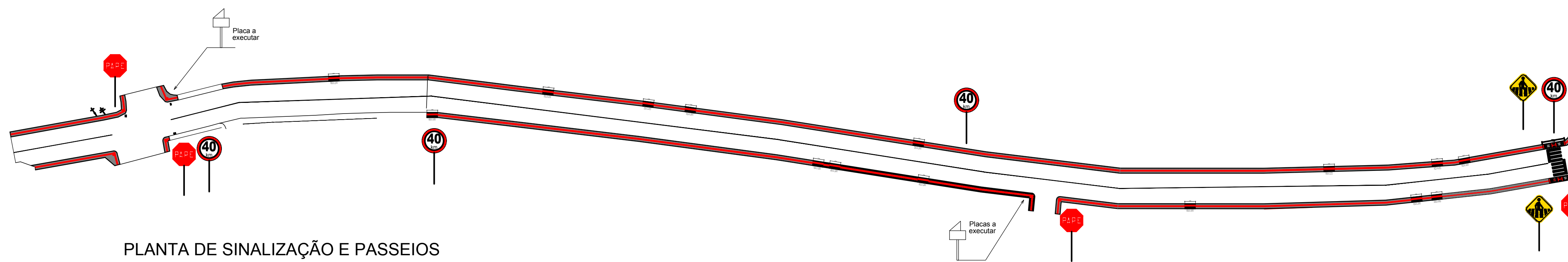


PLANTA DE ESTAQUEAMENTO
ESCALA 1/750



PLANTA DRENAGEM PLUVIAL
ESCALA 1/750

Diam	Diam ext	Compr	Laç(m)	h(m)	V(m³)	Reat(m³)	Brita(m³)	Á sub(m³)	V sub(m³)	
Ø40	0,48	401,82	de x t 0,2 x 0	0,88	1,08	381,89	273,85	35,36	0,18	72,67
Ø60										
BL	Tubo	unid	Ves c (m³)							
	Ø40	17,00	3,90	Ves c = Tubo * h						
				total escav	total reat	astro de brita				
				m³	m³	m³				
				383,79	273,85	35,36				



PLANTA DE SINALIZAÇÃO E PASSEIOS
ESCALA 1/500

AMAUC
ASSOCIAÇÃO DOS MUNICÍPIOS DO ALTO URUGUAI CATARINENSE
Rua Rui Barbosa, 277, 2º andar, Centro - Criciúma - SC 89700-000
Fone: (49) 3442-0334 Fax: (49) 3442-7722 www.amauc.org.br

PREFEITURA MUNICIPAL DE LINDOIA DO SUL

PROJETO: LEVANTAMENTO TOPOGRÁFICO

ENDEREÇO DA OBRA: RUA OLÍMPIO BISSOLOTTI - CENTRO - LINDOIA DO SUL / SC	ESCALA: INDICADAS	PRANCHA: 01/04
DESCRIÇÃO: PROJETO DE ASFALTAMENTO LEVANTAMENTO, ESTACAS, DRENAGEM PLUVIAL, PLANTA DE SITUAÇÃO, PASSEIOS E SINALIZAÇÃO	DATA: JULHO / 2022	DESENHO: RAPHAEL DOURADO PARODE
RESP. PROJETO:	RESP. EXECUÇÃO:	PROPRIETÁRIO:

ABNT - Ficam reservados os direitos autorais de execução de projeto conforme Lei Federal n. 5.154/66