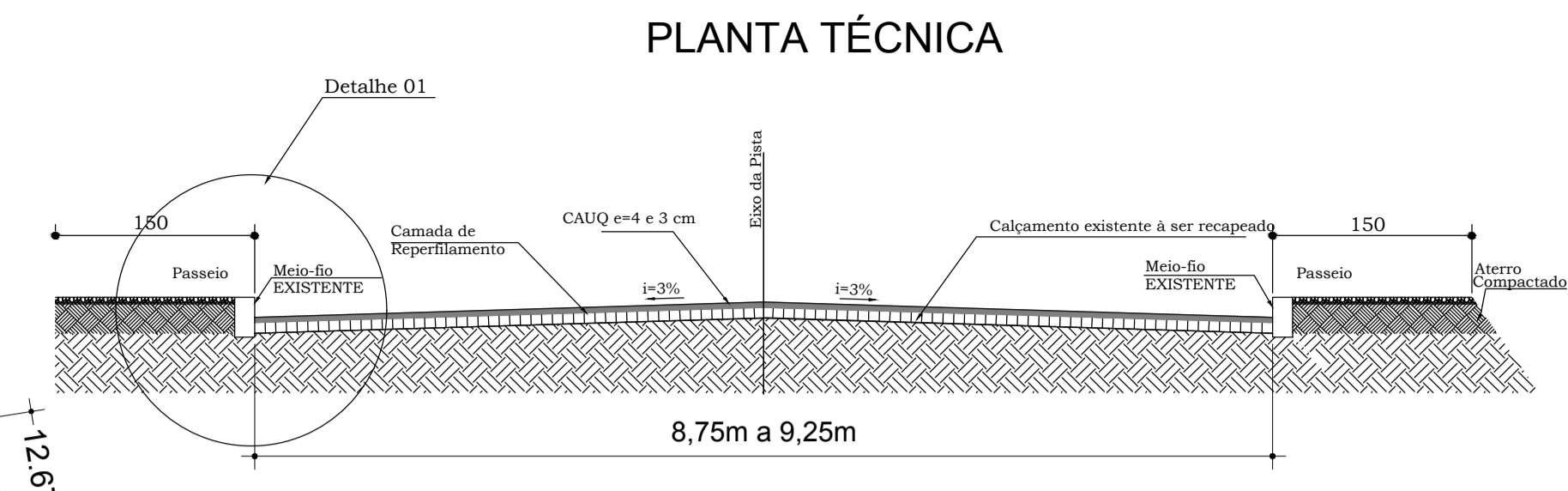
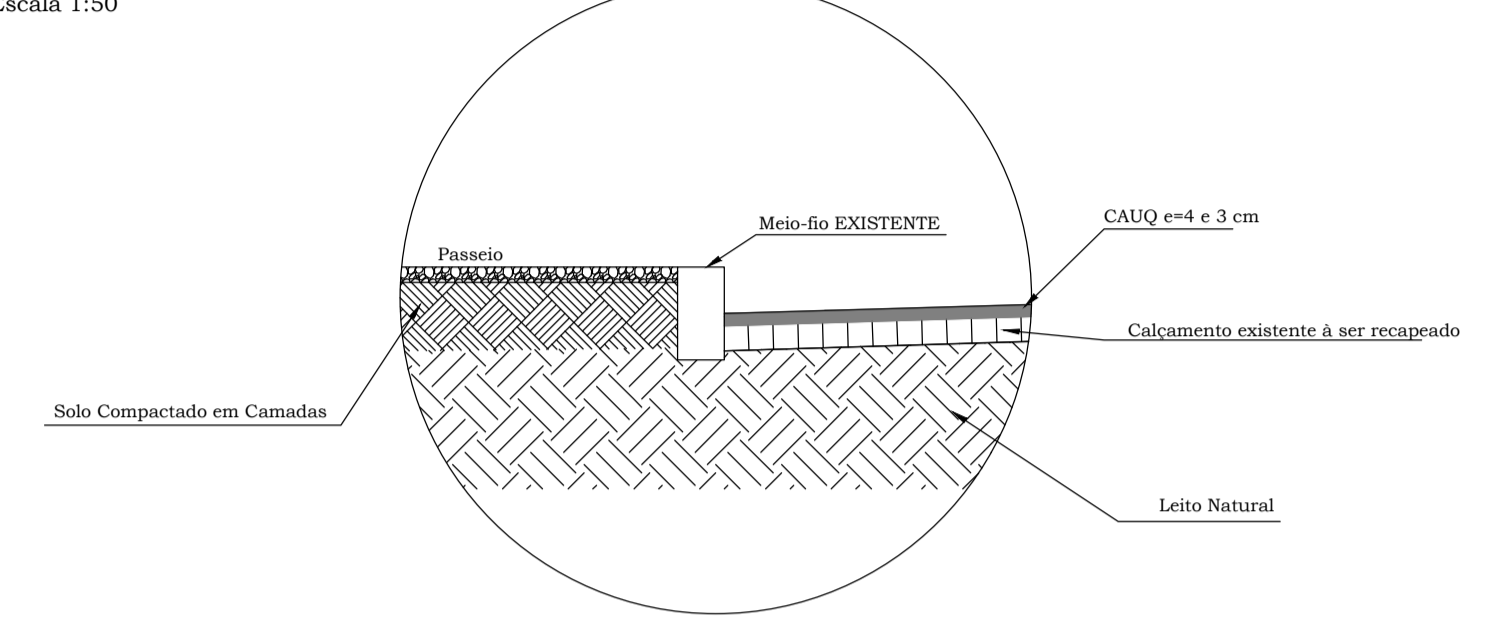


PLANTA TÉCNICA
ESCALA 1/750
ÁREA : 3.893,05 m²

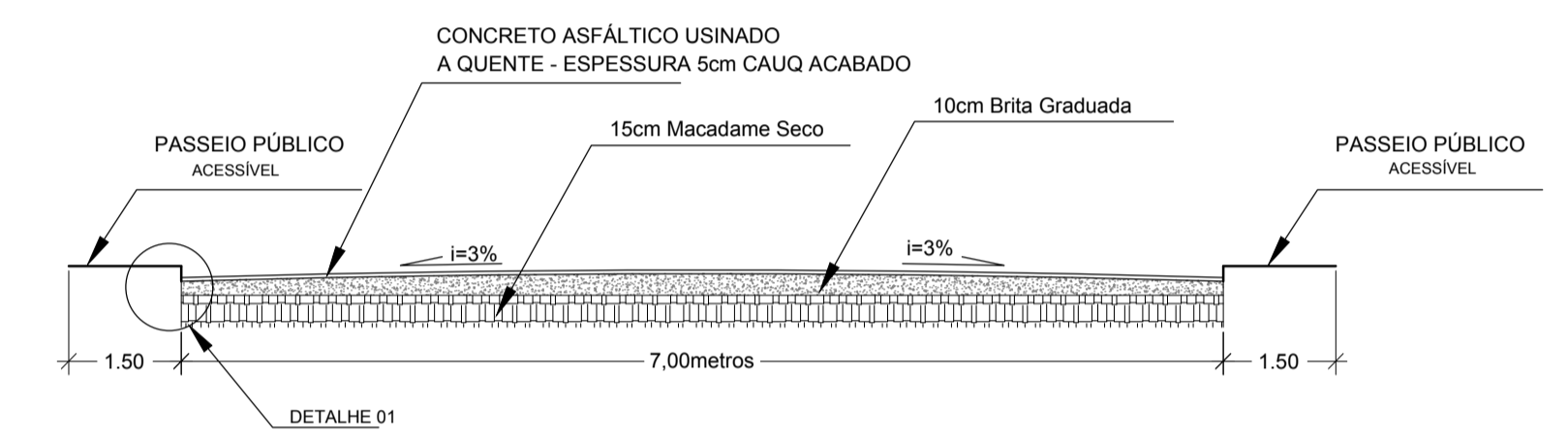
Estaca	Distância	Cota do Terreno	Estaca	Distância	Cota do Terreno
0	0,000	626,936	10	200,000	631,719
1	20,000	626,612	11	220,000	630,972
2	32,990	629,052	12	240,000	630,143
3	40,000	629,112	13	251,726	629,690
4	53,085	629,214	14	260,000	628,479
5	60,000	629,272	15	287,113	628,087
6	62,912	629,112	16	300,000	627,472
7	69,214	629,214	17	317,948	626,884
8	74,167	629,495	18	346,758	626,751
9	80,000	630,126	19	376,487	621,681
10	100,000	630,970	20	400,000	616,601
11	120,000	631,314	21	420,000	616,853
12	127,252	631,314	22	440,000	616,388
13	140,000	631,785	23	440,149	616,383
14	160,000	632,181			
15	180,000	632,035			
16	200,000	631,719			
17	201,409	631,684			
18	211,409	630,972			
19	231,726	630,143			
20	251,726	629,690			
21	287,113	628,479			
22	300,000	628,087			
23	317,948	627,472			
24	346,758	626,884			
25	376,487	626,751			
26	400,000	621,681			
27	420,000	621,221			
28	440,000	616,601			
29	440,149	616,388			
30	440,149	616,383			



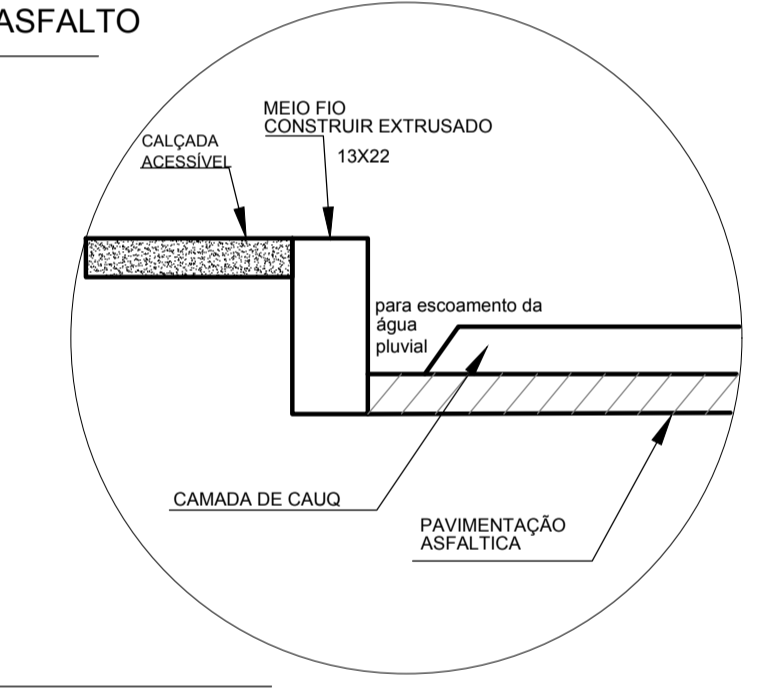
Seção Tipo Recapeamento Asfáltico
Escala 1:50



Detalhe 01
Escala 1:25

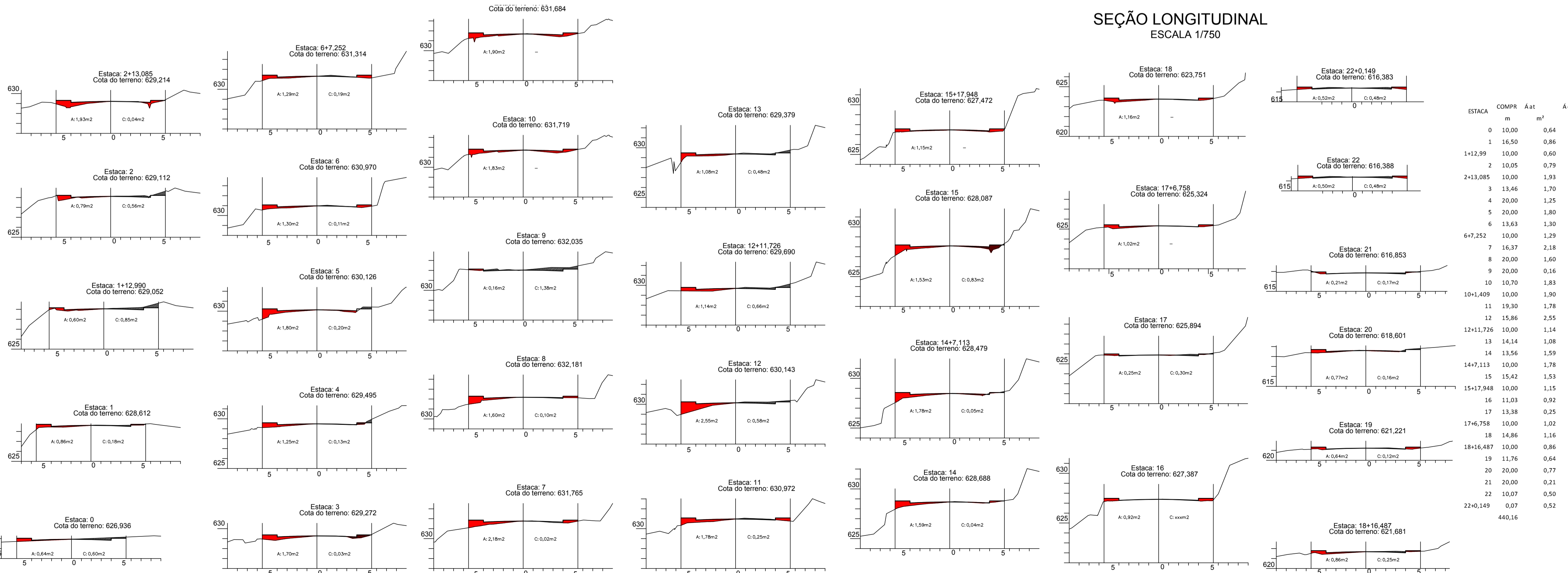


CORTE ESQUEMÁTICO RUAS-ASFALTO
ESCALA 1/50



DETALHE 01
ESCALA 1/10

SEÇÃO LONGITUDINAL
ESCALA 1/750



SEÇÕES TRANSVERSAIS
ESCALA 1/250

AMAUC
ASSOCIAÇÃO DOS MUNICÍPIOS DO ALTO URUGUAI CATARINENSE
Rua Antônio Nogueiras, 277, 2º andar Centro, Concordia - SC 89120-000
Fone (49) 3442-0224 Fax (49) 3442-2725 www.amauc.org.br

PREFEITURA MUNICIPAL DE LINDOIA DO SUL

LEVANTAMENTO TOPOGRÁFICO

ENDERECO DA OBRA: RUA OLÍMPIO BISSOLTI - CENTRO - LINDOIA DO SUL / SC	ESCALA: INDICADAS	FRANCA: 02/04
DESCRIÇÃO: PERFIL E SEÇÃO LONGITUDINAL E ÁREAS RECAP E ASFALTAM VOLUMETRIA, SEÇÕES TRANSVERSAIS TIPO DE ASFALTO E RECAPEAMENTO	DATA: JULHO/2022	DESENHO: RAFAEL DOURADO PARODE
RESP. PROJETO:	RESP. EXECUÇÃO:	PROPRIETÁRIO: