










Observações:

Sistema de Coordenadas UTM SAD 69
Desc. Quadrante Leste Norte

LEGENDA

-  Prefeitura Municipal
-  Perímetro Urbano
-  Área Atendida
-  50 - 400

Legenda CDP

-  Condicionante - Potencialidade - Deficiência
-  Condicionante - Deficiência
-  Condicionante - Potencialidade
-  Deficiência - Potencialidade
-  Deficiência
-  Potencialidade
-  Condicionante

© 2007
Google™

PLANO MUNICIPAL DE SANEAMENTO BÁSICO DE LINDÓIA DO SUL - 2010
DIAGNÓSTICO DO SERVIÇO DE DRENAGEM URBANA
MAPA DE CONDIÇÃOANTES POTENCIALIDADES E DEFICIÊNCIAS "CDP"

ENGEVIX
CONSÓRCIO ENGEVIX/AZIMUTE



Escala:
SIN ESCALA

Data:

Julho de 2010

D.U.
1/1
PRANCHA: