

Plano de Contingência Municipal de Proteção e Defesa Civil

Município de Lindoia do Sul

Eventos/Desastre(s):



Região de Oeste
Estado de Santa Catarina

Versão Atual: 1.0

Data da Publicação: 02/06/2020

Sumário

- 1. Introdução**
- 2. Caracterização do Cenário**
- 3. Vulnerabilidade(s)**
- 4. Dinâmicas e ações operacionais**
- 5. Sistema de Comando Operacional**
- 6. Instituições**
- 7. Rota de Fuga**
- 8. Arquivos Complementares**
- 9. Abrigos Relacionados**
- 10. Recursos Humanos Institucionais Relacionados**
- 11. Voluntários Relacionados**
- 12. Residentes da Área Relacionada**
- 13. Recursos Materiais Relacionados**
- 14. Ativação do Plano**
- 15. Desativação do Plano**

1. Introdução

O **Plano de Contingência de Proteção e Defesa Civil - PLANCON** estabelece os procedimentos a serem adotados pelas instituições e pessoas envolvidas direta ou indiretamente na resposta a emergências e desastres relacionados com o referido cenário de risco.

O presente Plano foi elaborado e aprovado pelos órgãos e instituições públicos, comunitários e privados, integrantes do Sistema Municipal de Defesa Civil de Lindoia do Sul identificados na página de assinaturas (ver anexo ...), os quais assumem o compromisso de atuar de acordo com a competência que lhes é conferida, empenhando-se na criação das condições necessárias ao desempenho das atividades e responsabilidades que, neste plano, lhes são atribuídas.

Nele constam, de forma muito sintética e operacional, tudo o que é necessário para a atuação do Sistema Municipal quando da previsão, iminência ou ocorrência de um evento adverso/desastre no âmbito do cenário(s) de risco(s) indicado(s).

1.1. Áreas e Municípios Englobados no PLANCON

Nome da Área	Município Predominante
SC_LINDOIA_SR_04_CPRM Inundação	Lindoia do Sul
SC_LINDOIA_SR_05_CPRM Inundação	Lindoia do Sul
SC_LINDOIA_SR_06_CPRM Inundação	Lindoia do Sul

1.2. Instruções para o uso do plano

Tratando-se de um plano com vocação altamente operacional, no seu corpo principal, você só vai encontrar o que é absolutamente fundamental para dar resposta rápida e eficaz a uma contingência, ou seja, uma eventualidade de acontecimento de um evento com fortes impactos o que implica alguma incerteza.

Tem sido pensado planejado para o uso prático e operacional, em contextos emergenciais, utilizamos cores para facilitar a rápida identificação do que se deseja. Assim, na versão eletrônica ou impressa, utilizamos cores tanto para as várias seções do plano como para os diferentes níveis de prontidão.

- **Caracterização de cenário de risco** : inclui toda a informação relativa ao cenário de riscos, ou seja, tipo de ameaça que está sendo considerada, área(s) susceptíveis a essas ameaças e principais vulnerabilidades identificadas.
- **Dinâmicas e Ações Operacionais** : Descrição do tipo de dinâmicas (conjunto de ações) e ações operacionais que deverão ser desencadeadas, em cada nível de prontidão, quem as coordena e que recursos humanos e materiais estão envolvidos
 - **Observação: observar e estar vigilante** – quando há previsão de que se vão criar condições favoráveis à ocorrência de um evento adverso grave ou um eventual desastre.
 - **Atenção: estar atento e preparado** – quando se concretizam as previsões de criação de condições favoráveis à ocorrência de um evento adverso grave/eventual desastre ou esta situação emerge, de repente.
 - **Ação: agir adequadamente** – quando o evento/desastre está iminente ou já começou a ocorrer quer tenha ou não havido possibilidade de previsão anterior (níveis anteriores).
- **Abrigos** : Indica a localização e características dos abrigos que poderão ser utilizados, em caso de necessidade, para aquele cenário de risco.
- **Sistema de Comando Operacional (SCO)** – apresenta quem constitui o SCO, que entra em atividade imediatamente após um alerta, ou seja, no nível de prontidão 3, “Agir Adequadamente”, e descreve as funções de cada um dos membros.

2. Caracterização do Cenário

2.1 Áreas Envolvidas

O plano foi desenvolvido para atender as seguintes áreas.

SC_LINDOIA_SR_04_CPRM Inundação : Área de Risco em Potencial

Descrição: O Setor está localizado na Rua 29 de Julho e na Rua Humberto Baldissera na sede municipal. Em períodos chuvas intensas o Rio Juanino transborda do seu leito natural provocando inundações que atinge casas e uma fábrica de móveis construída em sua planície de inundação, detalhe para altura de atingimento das águas nas casas e na fábrica acima referida. O perigo da ocorrência de inundação desta natureza definiu o setor com o grau de risco Alto.

SC_LINDOIA_SR_05_CPRM Inundação : Área de Risco em Potencial

Descrição: O Setor está localizado na Rua da Paz no centro da sede municipal. Em períodos de chuvas intensas, o Rio Juanino transborda do seu leito natural passando suas águas por cima da ponte provocando inundação na rua e no Moinhos Lindóia em plena atividade, detalhe para altura de atingimento das águas no Moinho. O perigo da ocorrência de inundação desta natureza definiu o setor com o grau de risco Alto.

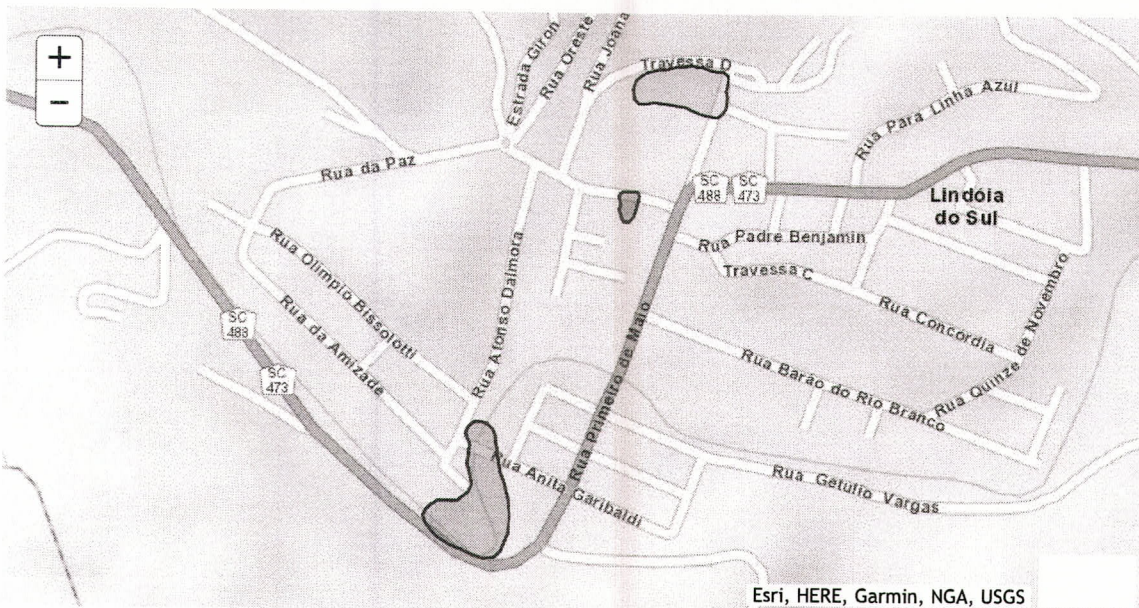
SC_LINDOIA_SR_06_CPRM Inundação : Área de Risco em Potencial

Descrição: O Setor está localizado na Rua da Amizade nas proximidades do Rio do Engano na sede municipal. Em períodos de chuvas fortes e intensas, o volume das águas do Rio do Engano aumenta elevando seu nível do curso natural, provocando enchentes, chegando a passar por cima da ponte na Rua Anita Garibaldi e inundando as casas construídas em sua planície de inundação e causando prejuízos para os moradores. Foi relatado a ocorrência de inundação nos anos 1980, 1994-1995 e 2014. A ocorrência de inundação desta natureza define o setor com o grau de risco Alto.

2.2 Sensores e Parâmetros das Áreas

Código da Área	Tipo do Sensor	Nome do Sensor				
Código da Área	Parâmetro	Normalidade	Observação	Atenção	Alerta	Emergência

2.3 Croqui das Área(s)



3. Vulnerabilidade(s)

Código da Área	Código da Localização Vulnerável	Tipo de Zoneamento
SC_LINDOIA_SR_05_CPRM Inundação	LIND_005	Urbana

Município: Lindoia do Sul

Região: Meio Oeste

Bairro:

Localização: Rua da Paz, Lindóia do Sul, Santa Catarina, 89735, BRA

Detalhamento: O Setor está localizado na Rua da Paz no centro da sede municipal.

População Exposta e Afetável

População Local	Quantidade de Moradores
Adultos	4

Portadores de Necessidades Especiais (NE)	Quantidade de Moradores (NE)
Sem Dados	

População Ocasional	Quantidade de Moradores
Sem Dados	

Detalhamento da incidência de moradores ocasionais:

Tipificação da área de vulnerabilidade

Tipo de Ocupação	Quantidade de Edificações	Descrição
Casas	1	

Serviços Essenciais da Área

Tipo de Infraestrutura	Quantidade de Edificações	Descrição
Sem Dados		

Outras vulnerabilidades

Detalhamento de Outras Vulnerabilidades:

Código da Área	Código da Localização Vulnerável	Tipo de Zoneamento
SC_LINDOIA_SR_06_CPRM Inundação	LIND_006	Urbana

Município: Lindoia do Sul

Região: Meio Oeste

Bairro:

Localização: Rua da Amizade, Lindóia do Sul, Santa Catarina, 89735, BRA

Detalhamento: O Setor está localizado na Rua da Amizade nas proximidades do Rio do Engano na sede municipal.

População Exposta e Afetável

População Local	Quantidade de Moradores
Adultos	16

Portadores de Necessidades Especiais (NE)	Quantidade de Moradores (NE)
Sem Dados	

População Ocasional	Quantidade de Moradores
---------------------	-------------------------

Sem Dados

Detalhamento da incidência de moradores ocasionais:

Tipificação da área de vulnerabilidade

Tipo de Ocupação	Quantidade de Edificações	Descrição
Casas	4	

Serviços Essenciais da Área

Tipo de Infraestrutura	Quantidade de Edificações	Descrição
Sem Dados		

Outras vulnerabilidades

Detalhamento de Outras Vulnerabilidades:

Código da Área	Código da Localização Vulnerável	Tipo de Zoneamento
SC_LINDOIA_SR_04_CPRM Inundação	LIND_004	Urbana

Município: Lindoia do Sul

Região: Meio Oeste

Bairro:

Localização: Rua Vinte e Nove de Julho, Lindóia do Sul, Santa Catarina, 89735, BRA

Detalhamento: O Setor está localizado na Rua 29 de Julho e na Rua Humberto Baldissera na sede municipal.

População Exposta e Afetável

População Local	Quantidade de Moradores
Adultos	28

Portadores de Necessidades Especiais (NE)	Quantidade de Moradores (NE)
---	------------------------------

Sem Dados

População Ocasional	Quantidade de Moradores
---------------------	-------------------------

Sem Dados

Detalhamento da incidência de moradores ocasionais:

Tipificação da área de vulnerabilidade

Tipo de Ocupação	Quantidade de Edificações	Descrição
Casas	7	

Serviços Essenciais da Área

Tipo de Infraestrutura	Quantidade de Edificações	Descrição
Sem Dados		

Outras vulnerabilidades

Detalhamento de Outras Vulnerabilidades:

Croqui das Vulnerabilidades:



4. Dinâmicas e ações operacionais

As dinâmicas e ações operacionais estão organizadas em três níveis de prontidão: nível 1 -Observação: observar e estar vigilante; nível 2 - Atenção: estar atento e preparado ; nível 3 - Ação: agir adequadamente.

Quando somente são atingidos os níveis 1 e/ou 2 (observação e atenção) não existe, em principio, intervenção do SCO e o responsável é o Prefeito/Coordenador Municipal de Proteção e Defesa Civil. A ativação e desativação desses níveis de prontidão se efetiva sob sua responsabilidade.

No caso de se ter atingido o nível 3 (ação adequada) e ser dado alerta, o SCO entra em funcionamento. O plano indica o que está previsto ser feito, em caso de necessidade. Quando um evento/desastre acontece e se começa a implementar o plano começa a utilizar-se o módulo de gestão de desastre.

4.1 Observação/Vigilância: observar e estar vigilante

Código	Dinâmica Operacional	Ação operacional	Responsável pela ação	Resp. substituto pela ação
PROT03_LINDOIA	1. Intensificação do Monitoramento	1. Monitoramento geomorfológico	Marines Ribeiro Perondi	Valdecir Meneghini

Protocolo relacionado: PRO201907000120

Versão: 1.0

Instruções/Procedimentos:

A COMPDEC deverá intensificar as vistorias nas áreas com risco de deslizamento para fins de atualização das condições atuais que se apresentam.

Recursos inerentes ao protocolo:

Código	Dinâmica Operacional	Ação operacional	Responsável pela ação	Resp. substituto pela ação
PROT02_LINDOIA	2. Realização de Vistorias Técnicas	2. Vistoria - Movimentos de massa	Marines Ribeiro Perondi	Valdecir Meneghini

Protocolo relacionado: PRO201907000119

Versão: 1.0

Instruções/Procedimentos:

A Defesa Civil Municipal deverá iniciar vistorias em área de risco a fim de se atualizar das condições atuais.

Recursos inerentes ao protocolo:

4.2 Atenção: estar atento e preparado

Código	Dinâmica Operacional	Ação operacional	Responsável pela ação	Resp. substituto pela ação
PROT06_LINDOIA	1. Aclonamento do Plano de Comunicação de Risco 2	1. Comunicação com os líderes/população	Marines Ribeiro Perondi	Valdecir Meneghini

Protocolo relacionado: PRO201907000122

Versão: 1.0

Instruções/Procedimentos:

A COMPDEC ao ser comunicada em nível de atenção informará os líderes comunitários das áreas de muito alto risco para que estes tenham o tempo hábil para se preparar para o evento.

Recursos inerentes ao protocolo:

Código	Dinâmica Operacional	Ação operacional	Responsável pela ação	Resp. substituto pela ação
PROT08_LINDOIA	2. Ações de Preparação	2. Preparação para evacuação	Marines Ribeiro Perondi	Valdecir Meneghini

Protocolo relacionado: PRO201907000124

Versão: 1.0

Instruções/Procedimentos:

A COMPDEC deverá informar a Secretaria de Urbanismo e Obras sobre a mensagem de atenção e esta deverá se preparar para um possível apoio de famílias em áreas de muito alto risco.

Recursos inerentes ao protocolo:

Código	Dinâmica Operacional	Ação operacional	Responsável pela ação	Resp. substituto pela ação
PROT05_LINDOIA	1. Aclonamento do Plano de Comunicação de Risco 2	1. Reunião do GRAC	Marines Ribeiro Perondi	Valdecir Meneghini

Protocolo relacionado: PRO201907000121

Versão: 1.0

Instruções/Procedimentos:

A COMPDEC, ao ser comunicada em nível de atenção, informará o GRAC Municipal sobre as condições meteorológicas para que estes

entrem em situação de prontidão.

Recursos inerentes ao protocolo:

Código	Dinâmica Operacional	Ação operacional	Responsável pela ação	Resp. substituto pela ação
PROT09_LINDOIA	2. Ações de Preparação	2. Verificação (equipes e equipamentos)	Marines Ribeiro Perondi	Valdecir Meneghini

Protocolo relacionado: PRO201907000125

Versão: 1.0

Instruções/Procedimentos:

A COMPDEC informará os demais órgãos do GRAC Municipal e estes devem planejar equipes para o atendimento conforme tipo de evento adverso e deixar equipamentos para em condições de.

Recursos inerentes ao protocolo:

Código	Dinâmica Operacional	Ação operacional	Responsável pela ação	Resp. substituto pela ação
PROT07_LINDOIA	2. Ações de Preparação	2. Preparação de abrigos	Marines Ribeiro Perondi	Valdecir Meneghini

Protocolo relacionado: PRO201907000123

Versão: 1.0

Instruções/Procedimentos:

A COMPDEC informará a área de assistência social sobre a mensagem de atenção e esta deverá verificar as condições dos abrigos, para possível ativação.

Recursos inerentes ao protocolo:

4.3 Ação: agir adequadamente

Código	Dinâmica Operacional	Ação operacional	Responsável pela ação	Resp. substituto pela ação
PROT10_LINDOIA	3. Acionamento do Plano de Comunicação de Risco 3	3. Ativação de equipes e equipamentos	Marines Ribeiro Perondi	Valdecir Meneghini

Protocolo relacionado: PRO201907000126

Versão: 1.0

Instruções/Procedimentos:

A COMPDEC entrará em contato com a equipe de socorro local, levantando as necessidades e possível acionamento de reforço regional.

Recursos inerentes ao protocolo:

Código	Dinâmica Operacional	Ação operacional	Responsável pela ação	Resp. substituto pela ação
PROT11_LINDOIA	3. Acionamento do Plano de Comunicação de Risco 3	3. Comunicação com a mídia	Marines Ribeiro Perondi	Valdecir Meneghini

Protocolo relacionado: PRO201907000127

Versão: 1.0

Instruções/Procedimentos:

A COMPDEC entrará em contato com a mídia local, informando as atuais condições e o plano de contingenciamento a fim de orientar a população para ações de autoproteção.

Recursos inerentes ao protocolo:

Código	Dinâmica Operacional	Ação operacional	Responsável pela ação	Resp. substituto pela ação
PROT12_LINDOIA	3. Acionamento do Plano de Comunicação de Risco 3	3. Mobilização de líderes/população	Marines Ribeiro Perondi	Valdecir Meneghini

Protocolo relacionado: PRO201907000128

Versão: 1.0

Instruções/Procedimentos:

A COMPDEC informará os líderes comunitários sobre o plano de ação e os procedimentos de autoproteção das áreas de muito alto risco.

Recursos inerentes ao protocolo:

5. Sistema de Comando Operacional

5.1 Comando

Tipo de Comando: Comando Unificado

Nome	Cargo/Função
Adilson Moretto	Secretario de Infraestrutura
Alana Zuanazzi	Secretaria de Agricultura e Meio Ambiente
Flavio Luiz Benini	Vice Prefeito e Secretario de Saude
Genir Loli	Prefeito
Ivaldo Hammes	Secretario de Educação
Joice Dall Acqua	Diretora de Bem Estar Social
Junior Mecca Barbosa	Sargento
Marines Ribeiro Perondi	Coordenadora Municipal de Proteção e Defesa Civil

Atribuições do Comandante

Observações

Designar um posto de comando e uma área de espera

Instalar o SCO

Buscar informações, avaliar situação e suas prioridades

Determinar objetivos estratégicos e táticos

Desenvolver um plano de ação

Implementar uma estrutura organizacional adequada

Mobilizar e gerenciar recursos disponíveis

Coordenar todas as atividades

Coordenar atividades com órgãos externos de apoio e cooperação

Garantir a Segurança

Divulgar informações junto à mídia

Registrar as informações da operação em formulários padronizados

5.2 Staff de Comando

Coordenador de Segurança: Junior Mecca Barbosa

Atribuições do Coordenador de Segurança

Observações

Obter informações sobre a emergência ou situação crítica e o SCO

Estabelecer medidas preventivas com vista a redução do risco

Monitorar a segurança das pessoas envolvidas na operação

Recomendar medidas para o gerenciamento dos riscos relacionados à operação

Avaliar os riscos da operação e indicar medidas de segurança

Registrar as situações inseguras constatadas

Informar o comando, medidas de segurança específicas para as pessoas que acessam as zonas de trabalho da operação

Interromper, de imediato, qualquer ato ou condição insegura

Participar da elaboração do plano de ação sugerindo medidas de segurança

Coordenador de Ligações: Joice Dall Acqua

Atribuições do Coordenador de Ligações

Observações

Obter informações sobre a emergência ou situação crítica e o SCO

Atender as solicitações do comando estabelecendo os contatos externos necessários

Estabelecer um ponto de contato para os organismos que estão auxiliando e cooperando com a operação

Identificar um representante (pessoa de contato) de cada organismo envolvido

Manter um registro dos organismos que estão auxiliando e cooperando com a operação e seus respectivos contatos (telefone, celular e e-mail)

Monitorar as operações como um todo para identificar possíveis conflitos ou problemas no relacionamento entre os organismos envolvidos

Coordenador de Informações ao Público: Ivaldo Hammes

Atribuições do Coordenador de Informações ao Público

Observações

Obter informações sobre a emergência ou situação crítica e o SCO

Estabelecer locais e horários para divulgações de informações

Estabelecer locais e horários para divulgações de informações

Produzir informes sobre a situação crítica e a operação, tão logo quanto possível

Atribuições do Coordenador de Informações ao Público

Observações

- estabelecer contatos regulares com a mídia para fins de disseminação de informações
- Observar as restrições para a divulgação de informações estabelecidas pelo comando da operação
- Obter a aprovação dos informes antes de divulgados na mídia
- Organizar coletivas e intermediar o contato do comando com integrantes da imprensa em geral
- Controlar o acesso de integrantes da mídia na área de operações

5.3 Staff Geral

Chefe da Seção de Operações:

Atribuições do Chefe da Seção de Operações

Observações

- Participar da elaboração do plano de ação
- Obter informações sobre a emergência ou situação crítica e o SCO
- Dar ciência do plano de ação aos integrantes das seções operacionais
- Supervisionar as operações como um todo
- Avaliar a necessidade de recursos adicionais e, caso seja necessários, solicitá-los ao encarregado da área de espera
- Manter o comando informado sobre o andamento das operações como um todo
- Organizar os recursos operacionais disponíveis em seções (apoio especializado) e/ou setores (áreas geográficas)
- Dispensar, se necessário, recursos em operação, reencaminhando-os à área de espera
- Participar, quando acionado pelo coordenador de operações, das reuniões de planejamento da operação
- Avaliar Ativação das Seções Operacionais e/ou Setores Operacionais
- Obter informações sobre a emergência ou situação crítica e o SCO
- Manter o coordenador de operações informado sobre o andamento das operações e relatar qualquer modificação importante no plano de ação (progressos ou dificuldades), qualquer necessidade adicional de recursos, possibilidade da liberação de recursos, situações de risco ou outros problemas significativos
- Resolver problemas logísticos identificados pelos integrantes de sua seção ou setor
- Rever os objetivos específicos de sua seção ou setor e desenvolver com os integrantes de suas equipes alternativas para realizar as tarefas necessárias ao cumprimento da missão
- Manter o comando informado sobre o andamento das operações como um todo
- Dispensar, se necessário, recursos em operação, reencaminhando-os à área de espera
- Dispensar, se necessário, recursos em operação, reencaminhando-os à área de espera

Chefe da Seção de Planejamento:

Atribuições do Chefe da Seção de Planejamento

Observações

- Ativar e supervisionar unidades e seções específicas conforme a necessidade
- Obter, reunir, registrar, julgar, processar e compartilhar informações
- Obter informações sobre a emergência ou situação crítica e o SCO
- Elaborar relatórios informando a situação e suas futuras tendências
- Participar da elaboração, acompanhamento e atualização do plano de ação
- Monitorar o conjunto de recursos mobilizados na cena, incluindo aqueles que estão na área de espera, ou nas bases de apoio
- Coordenar a participação de especialistas e colaboradores
- Documentar o evento produzindo os devidos expedientes necessários
- Planejar e Implementar a desmobilização dos recursos
- Ativar e supervisionar as unidades que se fizerem necessárias

Chefe da Seção Logística:

Atribuições do Chefe da Seção Logística

Observações

- Planejar a organização
- Obter informações sobre a emergência ou situação crítica e o SCO
- Supervisionar as atividades de suporte e serviços
- Gerenciar as atividades de suporte da operação (materiais, suprimentos e instalações)
- Gerenciar as atividades de serviços da operação (comunicações, alimentação, serviços médicos)
- Manter o comando informado sobre o andamento dos trabalhos logísticos da operação

Chefe da Seção Administração/Finanças:

Atribuições do Chefe da Seção Administração/Finanças

Observações

- Obter informações sobre a emergência ou situação crítica e o SCO
- Planejar a organização da administração do SCO, ativando e supervisionando unidades e seções específicas conforme a necessidade
- Realizar o controle de horas de trabalho do pessoal e equipamentos empregados para fins de pagamento

Atribuições do Chefe da Seção Administração/Finanças

Observações

Manter o comando informado sobre o andamento dos trabalhos administrativos e financeiros da operação

Controlar e registrar os custos da operação como um todo

Providenciar orçamentos, contratos, pagamentos que se fizerem necessárias

5.4 Estrutura Organizacional**5.5 Áreas e Instalações**

Identificação/Designação da Área/Instalação	Tipo de Área/Instalação	Encarregado da Área/Instalação	Encarregado Suplente da Área/Instalação
Helipontos para Aeronaves	Helipontos	Marcos Roberto Calescura	Ederson Dalla Costa

Município: Lindoia do Sul

Localização: Rua Tamandaré, Lindóia do Sul, Santa Catarina, 89735, BRA

Detalhamento: O heliponto será instalado no pátio da igreja católica, que oferece as condições mínimas exigidas.

Identificação/Designação da Área/Instalação	Tipo de Área/Instalação	Encarregado da Área/Instalação	Encarregado Suplente da Área/Instalação
Acampamento	Acampamento	Marcos Roberto Calescura	Adilson Moretto

Município: Lindoia do Sul

Localização: Lindóia do Sul, Santa Catarina, BRA

Detalhamento: Terá como local a sede da corporação dos bombeiros voluntários. O acampamento somente será instalado quando se tratar de eventos prolongados ou quando a natureza do evento justificar pela distância do deslocamento dos recursos operacionais

Identificação/Designação da Área/Instalação	Tipo de Área/Instalação	Encarregado da Área/Instalação	Encarregado Suplente da Área/Instalação
Área de Espera	Área de Espera	Alana Zuanazzi	Ederson Dalla Costa

Município: Lindoia do Sul

Localização: Rua Tamandaré, Lindóia do Sul, Santa Catarina, 89735, BRA

Detalhamento: A área de espera será instalada no pátio externo do ginásio municipal de esporte, local de posicionamento estratégico localizado nas imediações do centro administrativo municipal e unidade básica de saúde. O local centraliza os cenários de risco.

Identificação/Designação da Área/Instalação	Tipo de Área/Instalação	Encarregado da Área/Instalação	Encarregado Suplente da Área/Instalação
Concentração de Vítimas	Concentração de Vítimas	Joice Dall Acqua	Flavio Luiz Benini

Município: Lindoia do Sul

Localização: Rua Tamandaré, Lindóia do Sul, Santa Catarina, 89735, BRA

Detalhamento: A concentração das vítimas se dará no Ginásio Municipal de Esporte, em anexo ao Centro Administrativo Municipal, que serão conduzidas ao local pela Corporação dos Bombeiros Voluntários. Neste local será feita a triagem das vítimas, mediante atendimento médico e psicológico. A equipe de trabalho será constituída dos profissionais da Secretaria Municipal de Saúde (médicos, enfermeiros, técnicos de enfermagem, farmacêutico e motoristas dos veículos da saúde) e da Diretoria do Bem Estar Social (assistentes sociais e psicólogos). Os casos de atendimentos emergenciais e de primeiros socorros serão encaminhados ao Hospital Lindóia (localizado na Rua da Paz, 136). Demais casos serão atendidos na unidade básica de saúde, localizada nas imediações. Inicialmente serão realizados os encaminhamentos para acomodar as vítimas em residências de familiares e amigos de modo a ter o menor número possível de desabrigados, responsabilidade esta da equipe da saúde da família e da assistência social. Mediante necessidade, será procedida a abertura dos abrigos públicos. Inicialmente será aberto o abrigo público do Núcleo de Educação Otaviano Nicolao e, se este não comportar a demanda, será aberto o abrigo do Centro de Educação Infantil Roselene Fátima Bussolaro. As refeições das vítimas e dos integrantes das equipes de trabalho serão fornecidas no Salão Comunitário - térreo do Ginásio Municipal de Esportes

Identificação/Designação da Área/Instalação	Tipo de Área/Instalação	Encarregado da Área/Instalação	Encarregado Suplente da Área/Instalação
Centro de Informações ao Público	Centro de informações ao público	Ivaldo Hammes	Flavio Luiz Benini

Município: Lindoia do Sul

Localização: Rua Tamandaré, Lindóia do Sul, Santa Catarina, 89735, BRA

Detalhamento: Como o município e a defesa civil não possuem assessoria de comunicação, o centro de informações ao público será de responsabilidade da Secretaria de Educação, que fará o canal da comunicação para o público direto, para os veículos de

comunicação, para o posto de comando e para a base de apoio

Identificação/Designação da Área/Instalação	Tipo de Área/Instalação	Encarregado da Área/Instalação	Encarregado Suplente da Área/Instalação
Base de Apoio	Base de apoio	Adilson Moretto	Marcos Roberto Calescura

Município: Lindoia do Sul

Localização: Rua Tamandaré, Lindóia do Sul, Santa Catarina, 89735, BRA

Detalhamento: A Base de Apoio atuará em consonância com o posto de comando e contemplará todas as ações de natureza logística de resposta. Constituirá a base de apoio um representante de todos os setores do município (administração, agricultura, educação, infraestrutura, saúde, social) e o comandante dos bombeiros voluntários. Estes, por sua vez, mobilizarão as equipes de trabalho e infraestrutura necessária para as ações emergenciais e de resposta.

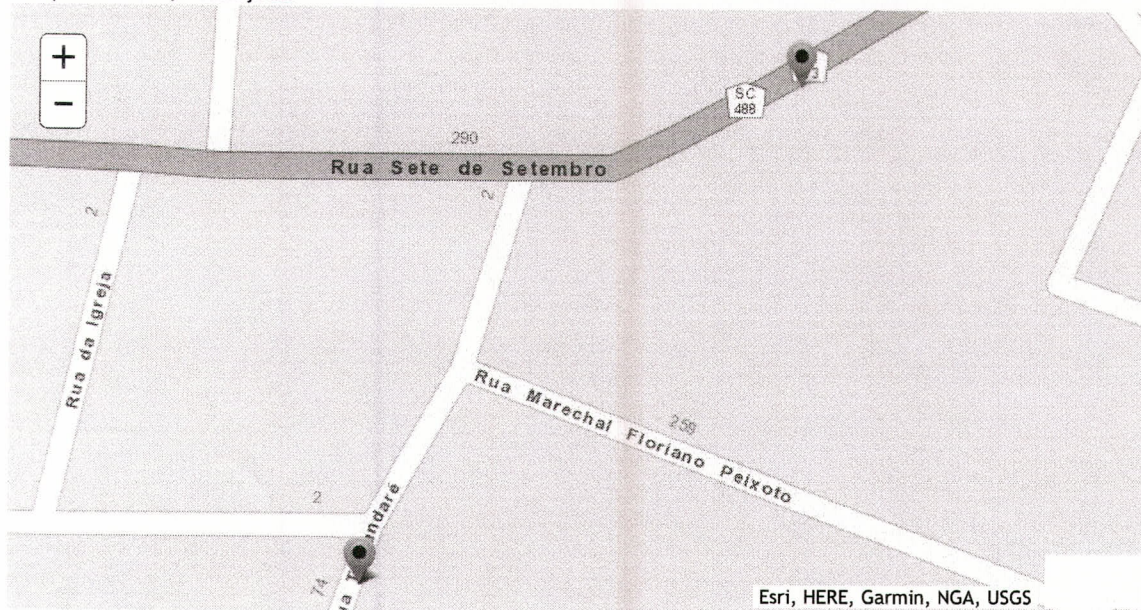
Identificação/Designação da Área/Instalação	Tipo de Área/Instalação	Encarregado da Área/Instalação	Encarregado Suplente da Área/Instalação
Gabinete de Crise/Sala de Situaçãõ	Posto de comando (PC)	Marines Ribeiro Perondi	Ederson Dalla Costa

Município: Lindoia do Sul

Localização: Rua Tamandaré, Lindóia do Sul, Santa Catarina, 89735, BRA

Detalhamento: Gabinete de Crise/Sala de Situação, tendo como local a sala de reuniões da Câmara de Vereadores para a realização das reuniões das equipes de trabalho e de deliberações. A coordenação da defesa civil e sua equipe de apoio estará sediada na sala do Secretário Municipal de Educação.

Croqui das áreas/instalações:



5.6 Zona de Trabalho

Identificação/Designação da Zona de Trabalho	Definição da Zona de Trabalho	Encarregado pela Zona de Trabalho	Encarregado Suplente pela Zona de Trabalho
Zona Morna	Morna	Junior Mecca Barbosa	Ederson Dalla Costa

Município: Lindoia do Sul

Localização: Rua Vinte e Nove de Julho, Lindóia do Sul, Santa Catarina, 89735, BRA

Detalhamento: A área da Zona Morna terá a como delimitação a área de entorno da zona quente, em raio de abrangência de 20% Nos locais que integram os setores de deslizamento, o raio de abrangência da zona morma terá raio de abrangência de 30% no entorno da zona quente, sujeita a alteração se as proporções do deslizamento justificar

Identificação/Designação da Zona de Trabalho	Definição da Zona de Trabalho	Encarregado pela Zona de Trabalho	Encarregado Suplente pela Zona de Trabalho
Área Fria	Fria	Flavio Luiz Benini	Alana Zuanazzi

Município: Lindoia do Sul

Localização: Rua Tamandaré, Lindóia do Sul, Santa Catarina, 89735, BRA

Detalhamento: Local onde está localizado o Gabinete de crise/sala de situação, centro administrativo municipal, unidade básica de saúde, área de concentração de vítimas e heliponto

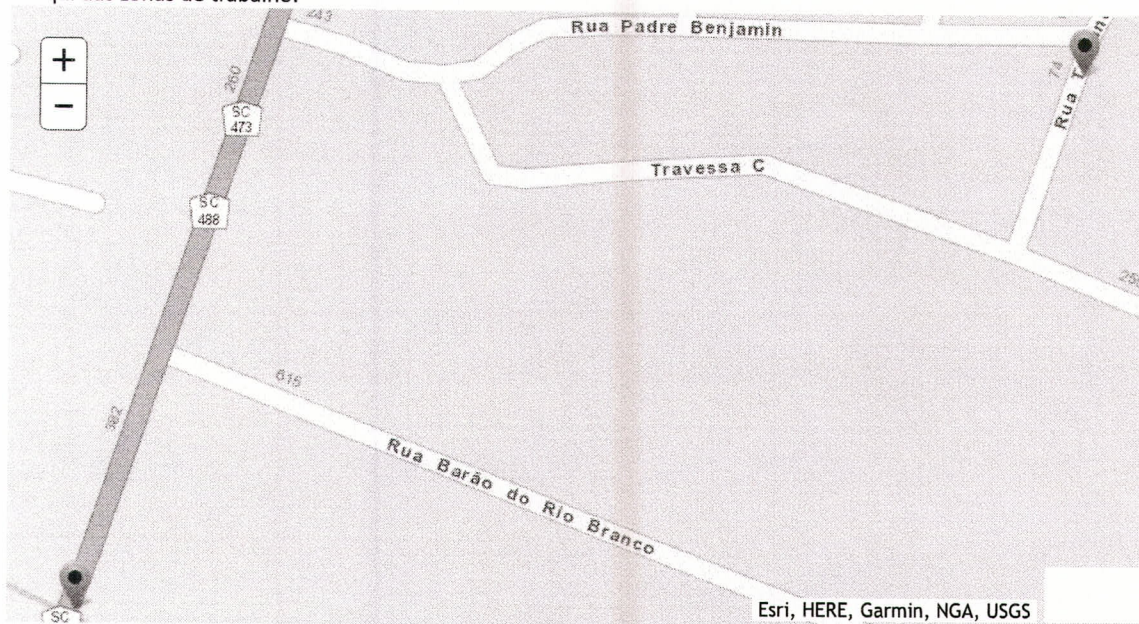
Identificação/Designação da Zona de Trabalho	Definição da Zona de Trabalho	Encarregado pela Zona de Trabalho	Encarregado Suplente pela Zona de Trabalho
Área Quente	Quente	Marcos Roberto Calescura	Adilson Moretto

Município: Lindoia do Sul

Localização: Rua Vinte e Nove de Julho, Lindóia do Sul, Santa Catarina, 89735, BRA

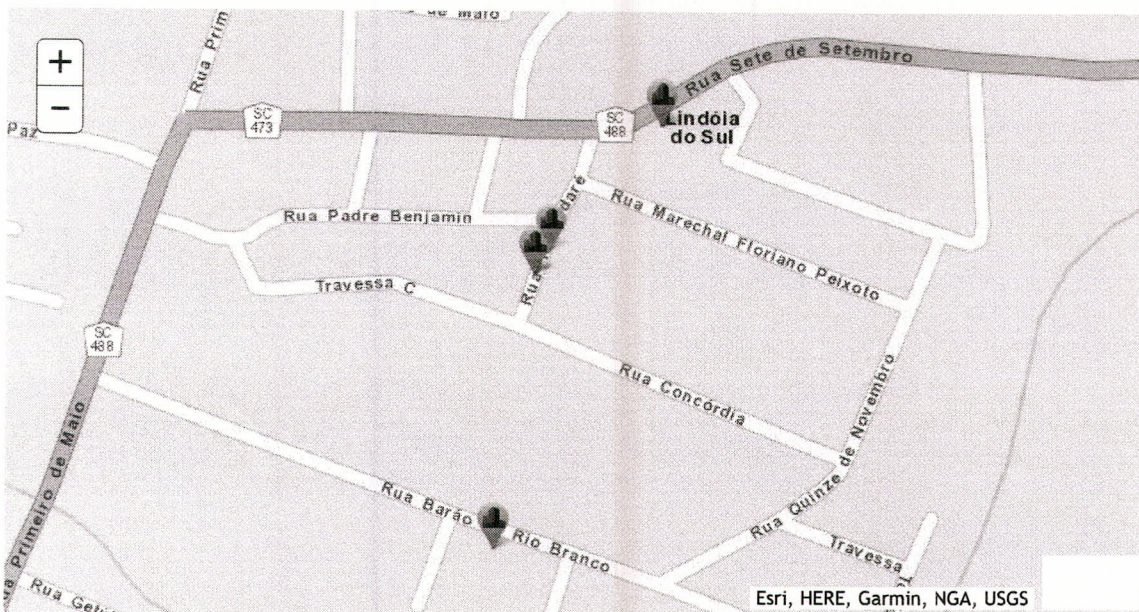
Detalhamento: A área quente compreende os setores mapeados como área de risco sujeitos à alagamento e/ou deslizamento. São áreas, nas quais o evento ocorreu e terão circulação de pessoas controlada. A delimitação destas áreas integram os mapas dos setores desenvolvidos pelo Cemadem e área de alagamento, cujas cotas foram levantadas pelo município e integram mapas específicos

Croqui das zonas de trabalho:



6. Instituições

Razão Social	Nome Fantasia	CNPJ	Tipo	Representante	Município	Bairro	Localização	Nível para Notificação
Associação dos Serviços Sociais Voluntários de Lindóia do Sul	Bombeiros Voluntários de Lindóia do Sul	02.642.698/0001-74	Instituição Comunitária	Marcos Roberto Calescura	Lindóia do Sul		Lindóia do Sul, Santa Catarina, BRA	
Companhia Catarinense de Água e SANEAMENTO	Casan Lindóia do Sul		Instituição Estadual	Ronaldo Paulo Michelin	Lindóia do Sul	centro	Rua Barão do Rio Branco, Lindóia do Sul, Santa Catarina, 89735, BRA	
Polícia Militar de Santa Catarina	Polícia Militar Lindóia do Sul		Instituição Estadual	Junior Mecca Barbosa	Lindóia do Sul	Centro	Rua Barao do Rio Branco, Lindóia do Sul, Santa Catarina, 89735, BRA	
Secretaria de Agricultura de Lindóia do Sul	Agricultura Lindóia		Instituição Municipal	Alana Zuanazzi	Lindóia do Sul	centro	Rua Tamandaré 98, Lindóia do Sul, Santa Catarina, 89735-000, BRA	
Secretaria de Infraestrutura de Lindóia do Sul	Infraestrutura Lindóia do Sul		Instituição Municipal	Adilson Moretto	Lindóia do Sul		Linha Lageado Acídio, Lindóia do Sul	
Secretaria de Saúde de Lindóia do Sul	Saúde Lindóia do Sul		Instituição Municipal	Flavio Luiz Benini	Lindóia do Sul	centro	Rua Tamandaré 98, Lindóia do Sul, Santa Catarina, 89735-000, BRA	
Secretaria de Educação de Lindóia do Sul	Educação Lindóia do Sul		Instituição Municipal	Ivaldo Hammes	Lindóia do Sul	centro	Lindóia do Sul, Santa Catarina, BRA	
Diretoria de Bem Estar Social	Social Lindóia do Sul		Instituição Municipal	Joice Dall Acqua	Lindóia do Sul	centro	Rua Tamandaré 98, Lindóia do Sul, Santa Catarina, 89735-000, BRA	
Comissão Municipal de Defesa Civil	COMDEC Lindóia do Sul		Instituição Municipal	Marines Ribeiro Perondi	Lindóia do Sul	Centro	Rua Almirante Tamandare, 98 Lindóia do Sul	
Unidade Básica de Saúde de Lindóia do Sul	Unidade Básica de Saúde de Lindóia do Sul		Instituição Municipal	Flavio Luiz Benini	Lindóia do Sul	centro	Rua Tamandaré, Lindóia do Sul, Santa Catarina, 89735, BRA	



7. Rota de Fuga

Data / Hora Atualização

Atualizado por:

Descrição:

Sem Dados

8. Arquivos Complementares

Data / Hora Atualização	Atualizado por:	Descrição:
Sem Dados		

9. Abrigos Relacionados

Designação/Nome	Código	Tipo	Responsável	Utilização (Cobrade)	Bairro	Localização	Telefone	Finalidade do Abrigo	Atendimento a Animais
Ginásio Municipal de Esportes	LDU-AB-0001	Clube	Ivaldo Hammes	1.2		Rua Tamarandé 98, Lindóia do Sul, Santa Catarina, 89735-000, BRA		Atendimento à Famílias	
Centro de Educação Infantil Roselene Fátima Bussolaro	LDU-AB-0002	Escola	Juceli Fracasso	1.2		Travessa Sete de Setembro, Lindóia do Sul, Santa Catarina, 89735, BRA		Atendimento à Famílias	
Abrigo para Animais - Infraestrutura	LDU-AB-0001	Outros	Alana Zuanazzi	1.2		Lindóia do Sul, Santa Catarina, BRA			Atendimento Animais de Pequeno Porte, Atendimento Animais de Grande Porte
Núcleo DE Educação Otaviano Nicolao	LDU-AB-0002	Escola	Silvane Venancio	1.2		Rua da Amizade, Lindóia do Sul, Santa Catarina, 89735, BRA		Atendimento à Famílias	



10. Recursos Humanos Institucionais Relacionados

Nome	Instituição	Formação	CPF	Endereço	Telefone	Telefone Particular	E-mail	Origem
Adilson Moretto	Município de Lindóia do Sul - Prefeitura	Ensino Médio	82494495920	Rua da Amizade		49 999874149	infraestrutura@lindoiadosul.sc.gov.br	SCO201905000005
Alana Zuanazzi	Município de Lindóia do Sul - Prefeitura	Técnica Agrícola	06563611907	Linha Mimosa		49 989061073	agricultura@lindoiadosul.sc.gov.br	LDU-AB-0001, SCO201905000005
Flavio Luiz Benini	Município de Lindóia do Sul - Prefeitura	Engenharia Ambiental	05592229984	Rua Olivo Jhora		49 999267059	saude@lindoiadosul.sc.gov.br	SCO201905000005
Genir Loli	Município de Lindóia do Sul - Prefeitura	Contabilidade	89286170904	Rua Leonelo Bertol	(49) 3446-1177	49 999229692	prefeito@lindoiadosul.sc.gov.br	SCO201905000005
Ivaldo Hammes	Município de Lindóia do Sul - Prefeitura	Filosofia	77715802972	Saida para Linha Cotovelo		49 34461177	educacao@lindoiadosul.sc.gov.br	LDU-AB-0001, SCO201905000005
Joice Dall Acqua	Município de Lindóia do Sul - Prefeitura	Ensino Médio	00642058946	Linha Cotovelo		49 998058275	social@lindoiadosul.sc.gov.br	LDU-AB-0001, SCO201905000005
Juceli Fracasso	Município de Lindóia do Sul - Prefeitura	Pedagogia	46922245920	Rua Capitão Zorzi		49 999717166	ceiroselenebussolaro@hotmail.com	LDU-AB-0002
Marines Ribeiro Perondi	Prefeitura Municipal de Lindóia do Sul	Superior em Administração	824.948.519-04	Rua Domingos Giron, 1208	(49)9-9937-3727	(49) 99937-3727	mari.r.3009@hotmail.com	PLA201906000001, PRO201907000119, PRO201907000120, PRO201907000121, PRO201907000122, PRO201907000123, PRO201907000124, PRO201907000125, PRO201907000126, PRO201907000127, PRO201907000128, PRO201907000148, SCO201905000005
Silvane Venancio	Município de Lindóia do Sul - Prefeitura	Pedagogia	03946689957	Rua Barão do Rio Branco		49 998099999	neon@hotmail.com	LDU-AB-0002
Valdecir Meneghini	Prefeitura	Tecnico Agrícola	49210041968	Linha Alegre	49 34461177	49 9996117822	mene_guini@hotmail.com	PLA201906000001, PRO201907000119, PRO201907000120, PRO201907000121, PRO201907000122, PRO201907000123, PRO201907000124, PRO201907000125, PRO201907000126, PRO201907000127, PRO201907000128, PRO201907000148
Gabriela Fernanda Griza	Prefeitura Lindóia do Sul	Arquitetura e Urbanismo	04669128973	Irani - SC		49 998048861	engenharia@lindoiadosul.sc.gov.br	PRO201907000119, PRO201907000120, PRO201907000121, PRO201907000122, PRO201907000123, PRO201907000124, PRO201907000125, PRO201907000126, PRO201907000127, PRO201907000128, PRO201907000148
Junior Mecca Barbosa	Polícia Militar de Santa Catarina	Educação Física	75545616004	Rua Gasparino Kowacir	49 34528686	49 999081200	juniormecca@gmail.com	SCO201905000005

11. Voluntários Relacionados

Nome

Função

12. Residentes da Área Relacionada

Residentes (locais e ocasionais) X Faixa Etária

Faixa Etária	Quantidade Total
Idoso (+ de 60 anos)	0
Adultos (18 a 60 anos)	48
Crianças (0 a 18 anos)	0

Residentes X Necessidades Especiais

Tipo de Deficiência	Quantidade Total
Deficiente Auditivo	0
Deficiente Mental	0
Deficiente Múltiplo	0
Deficiente Visual	0
Cadeirante	0
Outros	0

13. Recursos Materiais Relacionados

Materiais de Construção e Ferramentas Relacionados

Instituição	Recurso Material	Tipo do Recurso	Especificação	Quant. máx. disponível na instituição	Operador
-------------	------------------	-----------------	---------------	---------------------------------------	----------

Itens de Energia Relacionados

Instituição	Equipamento/Item	Tipo/Potência	Quant. máx. disponível na instituição	Operador
-------------	------------------	---------------	---------------------------------------	----------

Meios de Transportes Relacionados

Instituição	Modal	Meio de Transporte	Modelo	Características Identificação	Capacidade Pessoas	Capacidade Kg/Ton	Responsável	Localização	Operador
-------------	-------	--------------------	--------	-------------------------------	--------------------	-------------------	-------------	-------------	----------

14. Ativação do Plano

14.1 Observação/Vigilância: observar e estar vigilante

14.2 Atenção: estar atento e preparado

14.3 Ação: agir adequadamente

Código	Dinâmica Operacional	Ação operacional	Responsável pela ação	Resp. substituto pela ação
Ativação	1. Ações Iniciais	1. Ativação SCO	Marines Ribeiro Perondi	Valdecir Meneghini

Protocolo relacionado: PRO201907000148

Versão: 1.0

Instruções/Procedimentos:

As primeiras equipes que chegam no local, avaliam preliminarmente a situação e implementam as primeiras ações seguindo procedimentos operacionais padronizados de sua organização, voltadas para o controle inicial dos riscos, mantendo a segurança e obtendo maiores informações sobre o que está acontecendo. A pessoa de maior nível de autoridade comunica-se com as demais equipes para informar que está instalando Sistema de Comando de Operações e, inicialmente, assumindo o comando da operação.

Recursos inerentes ao protocolo:

15. Desativação do Plano

15.1 Observação/Vigilância: observar e estar vigilante

15.2 Atenção: estar atento e preparado

15.3 Ação: agir adequadamente

A Coordenadoria Municipal de Defesa Civil de Lindóia do Sul – COMDEC, declara ter dado ciência, a todos os setores do Poder Público Municipal diretamente envolvidos, assim como às entidades parceiras (em especial a Polícia Militar, Casan e Bombeiros Voluntários), setores e entidades estas que repassaram as informações de RH institucional vinculado, infraestrutura existente e protocolos a cumprir quando da necessidade de ativação do referido plano.

Esta coordenadoria compromete-se a atuar e coordenar as ações em nível de município, seguindo os ritos protocolares oficiais e de forma contingencial, quando da ocorrência de eventos adversos relacionados a desastres.




Marinês Ribeiro Perondi
Coordenadora Municipal de Defesa Civil

A Secretaria Municipal de Saúde e Ação Social – Gestão e RH Institucional relacionado, compromete-se a atuar no município de Lindóia do Sul, seguindo os ritos protocolares oficiais e de forma contingencial, quando da ocorrência de eventos adversos relacionados a desastres.


Orvane Gherke Zanatta
Secretária Municipal de Saúde


A Diretoria Municipal de Ação Social. – Gestão, CRAS e RH Institucional relacionado, compromete-se a atuar no município de Lindóia do Sul, seguindo os ritos protocolares oficiais e de forma contingencial, quando da ocorrência de eventos adversos relacionados a desastres.


Marcos Roberto Calescura
Diretor de Ação Social


A Secretaria Municipal de Infraestrutura – Gestão e RH Institucional relacionado, compromete-se a atuar no município de Lindóia do Sul, seguindo os ritos protocolares oficiais e de forma contingencial, quando da ocorrência de eventos adversos relacionados a desastres.


Ederson Dalla Costa
Secretário Municipal de Infraestrutura

A Diretoria de Urbanismo – Gestão e RH Institucional relacionado, compromete-se a atuar no município de Lindóia do Sul, seguindo os ritos protocolares oficiais e de forma contingencial, quando da ocorrência de eventos adversos relacionados a desastres.



Odair Von Dentz
Diretor de Urbanismo

A Secretaria Municipal de Agricultura – Gestão e RH Institucional relacionado, compromete-se a atuar no município de Lindóia do Sul, seguindo os ritos protocolares oficiais e de forma contingencial, quando da ocorrência de eventos adversos relacionados a desastres.



Izair Tombini
Diretor de Agricultura

A Associação de Serviços Sociais Voluntários de Lindóia do Sul – por meio de seu quadro de Efetivos e Voluntários, compromete-se a atuar no município de Lindóia do Sul, seguindo os ritos protocolares oficiais e de forma contingencial, quando da ocorrência de eventos adversos relacionados a desastres.



Marcos Roberto Calescura
Comandante